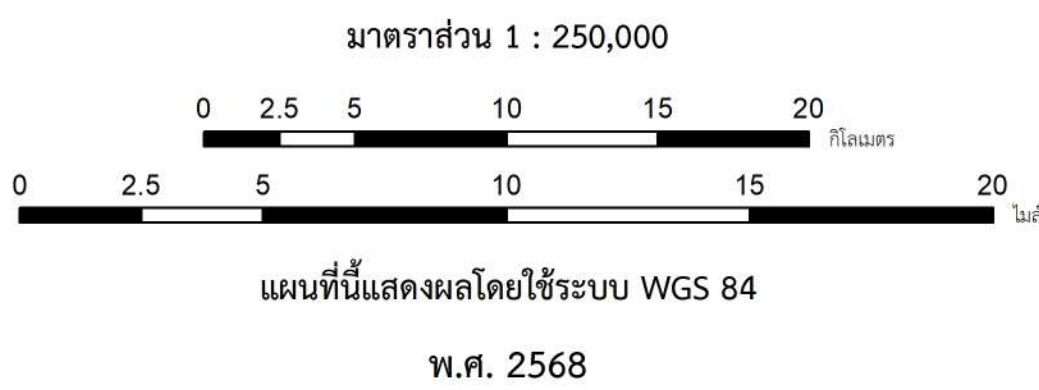





ตามคำอธิบายแผนที่เขตแหล่งแร่เพื่อการทำเหมืองแบบทำแผนแม่บทการบริหารจัดการแร่ ฉบับที่ 2

คณะกรรมการนโยบายบริหารจัดการแร่แห่งชาติ



-   ที่ตั้งจังหวัด อำเภอ  
 แนวแบ่งเขตอำเภอ  
 แนวแบ่งเขตจังหวัด  
 ถนน  
 ทางรถไฟ  
 แม่น้ำ คลอง ห้วย  
 เขื่อน อ่างเก็บน้ำ บึงหนอง

เขตแหล่งแร่เพื่อการทำเหมือง (ตามคำอธิบายแผนที่เขตแหล่งแร่เพื่อการทำเหมืองแนบท้าย  
แผนแม่บทการบริหารจัดการแร่ ฉบับที่ 2 ที่ผ่านการรับรองจากคณะกรรมการด้านกำหนดหลักเกณฑ์  
การจำแนกทรัพยากรแร่และการกำหนดเขตแหล่งแร่เพื่อการทำเหมือง)

เขตแหล่งแร่ที่เพิกართ่าเหมือง หมายถึง พื้นที่ที่มีศักยภาพในการทำเหมืองที่หนักถุาน และอยู่บ่อปฐวืาเป็นแหล่งเรอืดบรณพญู และสาค่าทางเศรษฐถุาน ได้ผ่านการประเมินปฐวืา เป็นต้นตอการประเมินความค้ำวามเศรษฐถุาน และสาค่าของแร่แต่ละพื้นที่ การประเมินสถานการณ์ และพิจารณาตัวชี้ค่าต่าง ๆ ได้ใช้ในการใช้ประโยชน์พื้นที่ และกะบะบค่อล้นดล่อมและสุขภาพ ของประชาชนปัจจุบัน มีเทคโนโลยีซึ่งใช้ในการทำเหมืองและมาตรการป้องกันผลกระทบ ต่อคุณภาพสิ่งแวดล้อมและสุขภาพของประชาชนที่ขณะสพเพื่การอญญาทำเหมือง โดยให้รรมมี พื้นที่เขตแหล่งแร่เพิกართ่าเหมืองที่ 2 ประกอบด้วย

แผนผังบริเวณการเพิกართ่าเหมืองที่ 2 ประกอบดวย

1. พื้นที่ตามประกาศบัตร คำขอออกอุปราชานบัตร และคำขอประทานบัตรที่เป็นเขตแหล่งแร่เพื่อทำการเหมืองตามแผนแม่บทการบริหารจัดการแร่ พ.ศ. 2560 - 2564
2. พื้นที่ตามอายุบัตรที่เป็นเขตแหล่งแร่เพื่อทำการทำเหมืองตามแผนแม่บทการบริหารจัดการแร่ พ.ศ. 2560 - 2564 และพื้นที่ตามอายุบัตรที่ออกให้ก่อนแผนแม่บทการบริหารจัดการแร่ทางเศรษฐกิจ
3. พื้นที่ดินมีการสิทธิหรือสิทธิครอบครองตามประมวลกฎหมายที่ดิน กรณีการทำเหมืองประเภทที่ 1 ตามมาตรา 53 แห่งพระราชบัญญัติแร่ พ.ศ. 2560 (ไม่เกิน 100 ไร่) ที่มีการทำเหมืองหรือขุดสหากรวมที่ขุดสหากรวมแล้ว โดยไม่ดำเนินการตามกฎหมายว่าด้วยลigniteเหมืองและดินลigniteต่อเนื่องอย่างจำกัด และพื้นที่ที่มีผลการสำรวจพื้นที่แสดงความเป็นพื้นที่แหล่งแร่ของชุมชนป็นมูลค่าตามหลักฐานเชิง

ทั้งนี้พื้นที่ดังกล่าวต้องไม่ใช่พื้นที่ที่หวงห้ามตามมาตรา 17 วรคส. แห่งพระราชบัญญัติแร่ พ.ศ. 2560 และเป็นไปตามข้อกำหนดของกฎหมายที่เกี่ยวข้อง และต้องผ่านการประเมินตามหลักเกณฑ์การจำแนกทรัพยากรแร่ของประเทศไทย (Thailand Mineral Framework Classification: TMFC)

**หมายเหตุ** แผนพัฒนาเศรษฐกิจที่ถือปฏิบัติในปัจจุบันเป็นการกำหนดหน้าที่พิเศษของ  
 หน่วยงานที่ดูแลแหล่งที่เกิดการทำเหมืองขนถ่ายและแปรรูปถ่านหินดิบที่ผลิตได้ 2  
 และเมื่อได้เริ่มทำขึ้นเพื่อประกอบและดำเนินการจนกระทั่งได้ และเพื่อที่จะให้แจ้งข้อปฏิบัติ  
 ซึ่งอยู่ระหว่างการศึกษาและยังไม่สามารถระบุขอบเขตที่ชัดเจนได้ และการจะทำการกิจกรรม  
 เหมืองแร่ใด ๆ ภายในเขตแหล่งที่เกิดการทำเหมืองดังกล่าวข้างต้นจะต้องดำเนินการออกขุด  
 ตามกระบวนการตามกฎหมายและข้อกำหนดที่เกี่ยวข้องด้วย ๆ อย่างรัดกุมและสมบูรณ์ และต้องได้รับ  
 อนุญาตอย่างถูกต้องตามกฎหมายก่อนที่จะดำเนินการขุดได้